

Depuis le mardi 30 novembre 2021, deux nouvelles fonctionnalités ont été mises en place sur le site Vigicrues, permettant aux utilisateurs :

- de s'abonner aux bulletins de vigilance émis par les SPC ou le SCHAPI ;
- de créer des avertissements de passage en vigilance ou de franchissement de seuil, à l'échelle d'un SPC, d'un département, d'un tronçon, d'une station.

Pour ce faire, l'utilisateur doit disposer d'un compte personnel.

Recherche géographique - **Mon compte**



Nouveauté : le site Vigicrues offre désormais la possibilité de recevoir par mail des informations personnalisées :
Les bulletins produits, des avertissements sur les niveaux de vigilance à l'échelle d'un territoire, d'un département ou d'un tronçon de cours d'eau, des avertissements sur les hauteurs d'eau/débits aux stations hydrométriques.
Pour cela, il suffit de créer son compte en cliquant sur "mon compte" en haut de page et de paramétrer les abonnements et avertissements souhaités.



L'état maximum de la vigilance crues métropolitaine est **orange**.
⚠ Risque de crue génératrice de débordements importants susceptibles d'avoir un impact significatif sur la vie collective et la sécurité des biens et des personnes.

Afficher les informations de mon territoire

[Se géolocaliser](#)

Accéder au bulletin d'information national publié le 01/12/2021 à 09h52 H.L.

Production de l'information au moins deux fois par jour, à 10h et 16h.

Cliquez sur une zone de la carte pour afficher les informations locales

Légende

- Rouge :** Risque de crue majeure
Tout lire
- Orange :** Risque de crue génératrice de débordements importants
Tout lire
- Jaune :** Risque de crue génératrice de débordements
Tout lire
- Vert :** Pas de vigilance particulière requise.



VIGICRUES Carte n° : 01122021_10

Création d'un compte Vigicrues

Pour accéder à l'ensemble des fonctionnalités, l'utilisateur doit d'abord se créer un compte sur Vigicrues. Pour cela, dans la rubrique « mon compte », il lui suffit :

1. De cliquer sur créer un compte

The screenshot shows the 'Connexion' section of the Vigicrues website. It includes input fields for 'e-mail' and 'Mot de passe', a 'Connexion' button, and a 'Créer un compte' button which is highlighted with a red box. Below the login section are navigation links for 'FLUX RSS', 'GUIDE', 'FAQ', and 'LIENS', and logos for 'emement.fr', 'Service-Public.fr', 'Legifrance', and 'france.fr'.

The screenshot shows the 'Création d'un compte' form. It contains fields for 'E-mail *', 'Nom', 'Prénom', 'Mot de passe *', and 'Confirmation de mot de passe *'. There is a dropdown menu for 'Utilisation des données' set to 'Non renseigné'. Below the form is a reCAPTCHA section with the text 'Je ne suis pas un robot' and a 'Valider' button highlighted with a red box.

2. D'entrer ses informations personnelles et de valider

The screenshot shows an email from 'vigilance.crues@vi...' dated 'mar. 30 nov. 16:16'. The subject is 'Vigilance crues - Inscription sur le site Vigicrues'. The email body says 'Bonjour Romane Perrin, Vous venez de créer un compte sur le site Vigicrues. Avant de pouvoir accéder à votre espace utilisateur, vous devez activer votre compte en cliquant sur le lien ci-dessous : [Activer mon compte](#)'. The link is highlighted with a red box. The email footer includes the logos for 'RÉPUBLIQUE FRANÇAISE' and 'VIGICRUES'.

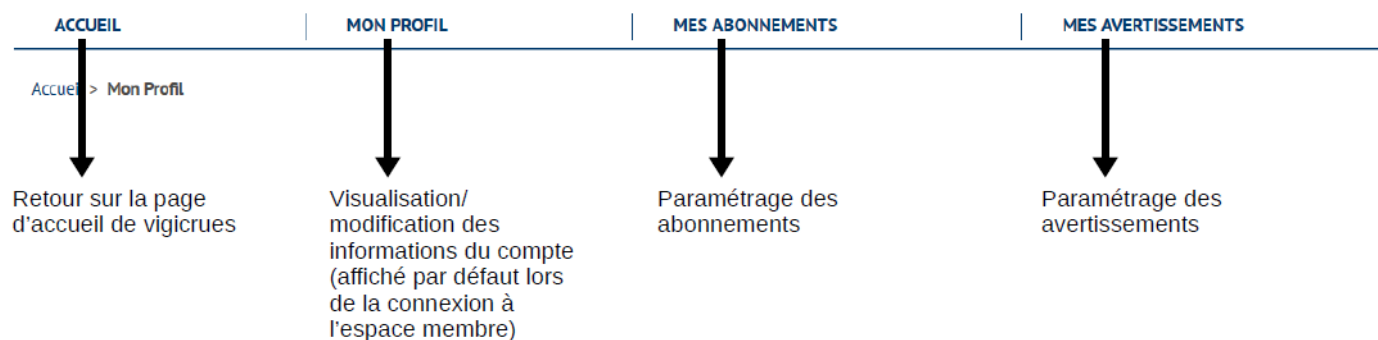
The screenshot shows an email from 'vigilance.crue...' dated '30 nov. 2021 16:16'. The subject is 'Vigilance crues - Confirmation de l'Activation de votre Compte'. The email body says 'Bonjour Romane Perrin, Vous venez d'activer votre compte sur le site Vigicrues. Vous pouvez désormais accéder à votre espace utilisateur, et vous abonner à des notifications et à des bulletins d'informations sur l'état national ou local de la vigilance crues.' The email footer includes the logos for 'RÉPUBLIQUE FRANÇAISE' and 'VIGICRUES'.

3. D'activer son compte en cliquant sur le lien reçu dans la boîte mail renseignée

NB : L'utilisateur reçoit alors un mail qui confirme l'activation de son compte

Organisation générale de l'espace membre

L'espace membre comprend 4 onglets



Abonnement : il permet de recevoir par courriel chaque bulletin (sur un territoire de prévision des crues ou le bulletin national), à partir d'un niveau de vigilance choisi.

Avertissement : il permet d'être informé par courriel :

- de l'évolution de la vigilance crues à l'échelle d'un territoire de prévision, d'un département ou d'un tronçon de cours d'eau
- ou du franchissement observé d'une valeur choisie de hauteur ou de débit à une station hydrométrique

À ce jour, le nombre d'abonnements + avertissements est limité à 5 par compte.

Mon profil

Cette page rappelle les informations du compte et permet la modification de certaines (adresse courriel, mot de passe, nom, prénom et type d'utilisation des données).

Mon Profil

E-mail

olivier.piotte@developpement-durable.gouv.fr

Modifier mon email

Mot de passe

Modifier mon mot de passe

Date de la création du compte

30-11-2021

Date de la dernière connexion

01-12-2021-10:55:10

Supprimer mon compte

Nom

Piotte

Prénom

Olivier

Utilisation des données

Professionnel

Sauvegarder les modifications

La validation des modifications se fait avec le bouton « sauvegarder les modifications »

Mes abonnements

Lorsque des abonnements sont déjà créés, cette page les affiche sous forme de tableau synthétique.

Il est possible de modifier directement certains paramètres ou de supprimer certains abonnements.

Mes abonnements



Vous avez 1 abonnement(s) et 0 avertissement(s) actif(s) sur 5 maximum.
Le service d'abonnement n'est disponible que pour la France métropolitaine et la Guyane.

Territoire	A partir du niveau de vigilance	Notifications email	
Vienne-Charente-Atlantique (bassin Charente-Atlantique)	Jaune	@ Actif <input checked="" type="checkbox"/>	

Ajout d'un abonnement

1. Choix du territoire (national ou territoire de prévision des crues)

2. Choix du niveau de vigilance à partir duquel les bulletins seront envoyés

Ajouter un abonnement

Territoire

Vienne-Charente-Atlantique (bassin Charente-Atlantique)

A partir du niveau de vigilance

Jaune

Ajouter

Légende

- Rouge : Risque de crue majeure [Tout lire](#)
- Orange : Risque de crue génératrice de débordements importants [Tout lire](#)
- Jaune : Risque de crue génératrice de débordements [Tout lire](#)
- Vert : Pas de vigilance particulière requise.

3. Validation de l'abonnement



NB : pour s'abonner à plusieurs territoires, il faut renouveler cette opération plusieurs fois.

Mes avertissements

Lorsque des avertissements sont déjà créés, cette page les affiche sous forme de tableau synthétique. Il est possible d'y modifier directement certains paramètres (type d'avertissement, niveau de vigilance, activation de la notification par courriel et paramètres spécifiques aux stations) ou de supprimer certains avertissements.

Mes avertissements



Vous avez 1 abonnement(s) et 4 avertissement(s) actif(s) sur 5 maximum.

Le service d'avertissement n'est disponible que pour la France métropolitaine et la Guyane.

Territoire Gironde-Adour-Dordogne (bassin Gironde et Dordogne)	@ Actif <input checked="" type="checkbox"/>	
Type d'avertissement ? Suivi à partir du niveau de vigilance crue sélectionné	Niveau de vigilance Jaune	
Département Gironde	@ Actif <input checked="" type="checkbox"/>	
Type d'avertissement ? Suivi à partir du niveau de vigilance crue sélectionné	Niveau de vigilance Jaune	
Tronçon Nive	@ Actif <input checked="" type="checkbox"/>	
Type d'avertissement ? Suivi à partir du niveau de vigilance crue sélectionné	Niveau de vigilance Jaune	
Station St-Pée-sur-Nivelle [Cherchebruit] (Nivelle)	@ Actif <input checked="" type="checkbox"/>	
Type de grandeur Hauteur (m)	Franchissement du seuil ? A la hausse	Valeur du seuil (m ou m ³ /s) 2 m

Ajout d'un avertissement

Ajouter un avertissement

1. La première étape est de choisir sur quelle entité géographique porte l'avertissement :

- territoire de prévision
- tronçon de cours d'eau
- département
- station d'observation

Entité géographique

- Territoire
- Tronçon
- Département
- Station

Mes avertissements

Ajout d'un avertissement : territoire, tronçon, département

Le processus est similaire pour ces 3 types d'entités.

Ajouter un avertissement

Entité géographique

Territoire

Tronçon

Type d'avertissement ?

Niveau de vigilance

1. Choix de l'entité géographique dans une liste (territoire, tronçon ou département, selon le type choisi à l'étape précédente)

2. Choix du type d'avertissement (cf. infra)

3. Choix du niveau de vigilance à partir duquel l'avertissement se déclenche

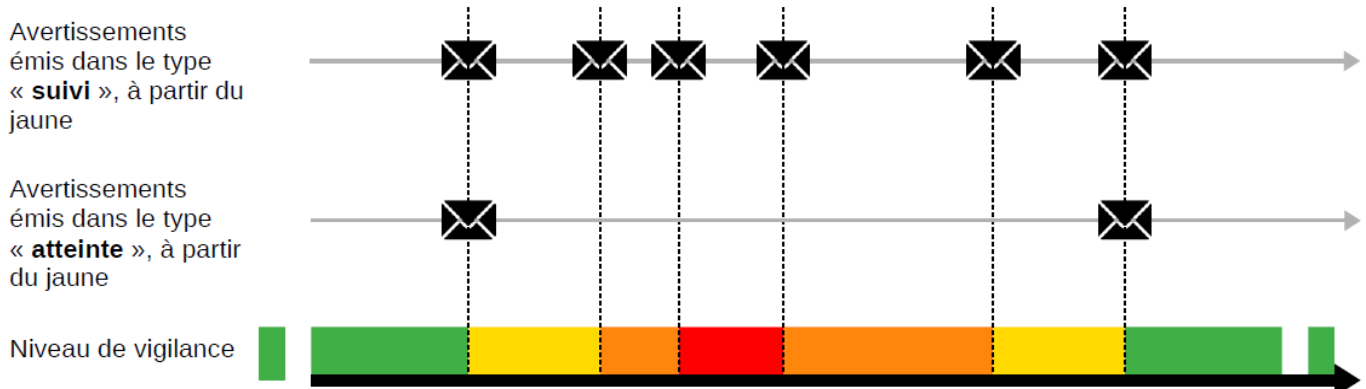
4. Validation de la création de l'avertissement

Il y a deux types d'avertissements :



suivi : un message d'avertissement à l'atteinte ou au dépassement du niveau de vigilance crue sélectionné, puis un avertissement à chaque évolution du niveau de vigilance jusqu'au retour sous le niveau de vigilance sélectionné

atteinte : un message d'avertissement à l'atteinte ou au dépassement du niveau de vigilance crue sélectionné, puis un second message d'avertissement du retour sous le niveau de vigilance sélectionné



Mes avertissements

Ajout d'un avertissement : station

Le processus est proche de celui présenté précédemment. Toutefois, il n'y a pas les deux types d'avertissement (suivi ou atteinte). Il faut également définir les informations spécifiques à la station

Ajouter un avertissement

Entité géographique

1. Choix de l'entité géographique dans une liste (territoire, tronçon ou département, selon le type choisi à l'étape précédente)

Territoire

Station

Les crues historiques sont les suivantes :

Crue de février 2009 : 3.59m

Crue du 04/05/2007 : 5.72m

Crue de juin 2018 : 3.04m

2. Choix du type de grandeur hydrométrique à suivre (hauteur ou débit)

Type de grandeur

Franchissement du seuil ?

3. Choix du type de franchissement selon l'utilisation souhaitée (cf. infra)

Valeur du seuil (m ou m³/s)

4. Choix de la valeur du seuil (en m pour la grandeur hauteur et en m³/s pour la grandeur débit)

Ajouter

5. Validation de la création de l'avertissement



Types de franchissement :

à la hausse : passage au-dessus du seuil

à la baisse : retour en dessous du seuil

Exemples de messages reçus

Bonjour Olivier Plotte,

Un nouveau bulletin est disponible pour le **territoire Gironde-Adour-Dordogne (bassin Adour)**.

Producteur de l'information : Service de Préviation des Crues Gironde-Adour-Dordogne (bassin Adour)

L'état maximum de la vigilance crues pour ce territoire est **jaune**.

Date de diffusion de l'information : **le 01/12/2021 à 09:52**.

Date de prochaine actualisation au plus tard : le 01/12/2021 à 16:00.

*Exemple de message
d'abonnement (à un
bulletin SPC)*

Fait(s) nouveau(x) :

Passage en vigilance jaune de la Nive et de la Nivelles.

Qualification de la situation :

Crues habituelles attendues ce jeudi sur le Pays Basque.

Commentaire général sur la situation :

Après une accalmie en ce début de semaine, une nouvelle perturbation s'accompagnant de précipitations assez conséquentes arrive sur les Pyrénées et notamment le Pays basque mercredi en fin de matinée jusqu'à jeudi midi. L'état des sols et le niveau des cours d'eau à la suite des précédentes précipitations favorisent la réactivité des cours d'eau. Sous l'effet de ces précipitations, la Nive et la Nivelles progresseront pour atteindre les niveaux de premiers débordements jeudi.

D'ici la nuit prochaine, la limite pluie-neige prévue évoluera de 1200 mètres à 600 mètres et se maintiendra à cette altitude dans la journée de jeudi.

Ainsi, sur les reliefs pyrénéens, les précipitations se feront en partie sous forme de neige limitant les réactions des autres cours d'eau surveillés.

Situation hydrologique détaillée des tronçons en vigilance :

Tronçon	Vigilance	Commentaires et prévisions
Nive	Jaune	Passage en vigilance jaune. Les précipitations continues prévues dès la matinée de mercredi jusqu'à jeudi midi associées à une légère fonte nivale sont de nature à provoquer les premiers débordements de la Nive jeudi dans la journée. Les débordements attendus sont habituels pour la saison.
Nivelles	Jaune	Passage en vigilance jaune. Les précipitations continues prévues dès la matinée de mercredi jusqu'à jeudi midi sont de nature à provoquer les premiers débordements de la Nivelles jeudi dans la matinée. Les débordements attendus sont habituels pour la saison.

Conseils de comportement :

Je me tiens informé auprès des autorités.

J'évite de pratiquer des activités nautiques.

Je ne m'engage pas sur une route immergée, même partiellement.

Conséquences possibles :

Des montées rapides des eaux et/ou des premiers débordements localisés sont possibles.

Les conditions de circulation peuvent être rendues difficiles localement.

Pour plus d'informations, nous vous invitons à consulter ce bulletin directement sur notre site en cliquant ici : <https://www.vigicrues.gouv.fr/bulletin-local.php?CdEntVigiCru=27>

Lien vers votre espace personnel : https://espacemembres.vigicrues.gouv.fr/espace_membre/mon_compte



Bonjour Olivier Plotte,

Vous êtes abonné.e aux avertissements de vigilance crues pour le **tronçon Nivelles** et avez demandé à être averti.e en cas d'évolution de son niveau de vigilance à partir du niveau jaune.

Niveau de vigilance crues sur le tronçon Nivelles : **jaune**.

Date et heure du dernier bulletin de vigilance: **le 01/12/2021 à 09:52**.

Pour plus d'informations, nous vous invitons à consulter directement notre site en cliquant sur ce lien : <https://www.vigicrues.gouv.fr/niv2-bassin.php?CdEntVigiCru=27>

Lien vers votre espace personnel : https://espacemembres.vigicrues.gouv.fr/espace_membre/mon_compte



*Exemple de message
d'avertissement (sur
un tronçon)*

Création d'abonnements et avertissements depuis le niveau national

Dès la page d'accueil, des raccourcis permettent d'initier directement l'ajout d'abonnements et d'avertissements concernant le bulletin national.



Nouveauté : le site Vigicrues offre désormais la possibilité de recevoir par mail des informations personnalisées : Les bulletins produits, des avertissements sur les niveaux de vigilance à l'échelle d'un territoire, d'un département ou d'un tronçon de cours d'eau, des avertissements sur les hauteurs d'eau/débits aux stations hydrométriques. Pour cela, il suffit de créer son compte en cliquant sur "mon compte" en haut de page et de paramétrer les abonnements et avertissements souhaités.

L'état maximum de la vigilance crues métropolitaine est **orange**.
⚠ Risque de crue génératrice de débordements importants susceptibles d'avoir un impact significatif sur la vie collective et la sécurité des biens et des personnes.

2. Avertissement sur les bulletins de vigilance nationaux

Afficher les informations de mon territoire

1. Abonnement aux bulletins de vigilance nationaux

Accéder au bulletin d'information nationale publié le 01.12.2021 à 09h52 H.L.
Production de l'information au maximum une fois par jour, à 10h et 16h.



Cliquez sur une zone de la carte pour afficher les informations locales

Légende

- Rouge : Risque de crue majeure
Tout lien
- Orange : Risque de crue génératrice de débordements importants
Tout lien
- Jaune : Risque de crue génératrice de débordements
Tout lien
- Vert : Pas de vigilance particulière requise.

Territoire Gironde-Adour-Dordogne (bassin Gironde et Dordogne)

L'utilisateur suit ensuite le processus de configuration des abonnements ou avertissements décrit précédemment, certains champs étant pré-remplis.

Création d'abonnements et avertissements depuis le niveau territorial

A cette échelle, l'utilisateur dispose de nouveaux raccourcis pour initier la création d'abonnements ou avertissements à l'échelle du territoire de prévision des crues, d'un tronçon de cours d'eau ou d'une station d'observation

1. Abonnement sur les bulletins locaux

2. Avertissement sur les bulletins locaux

Accéder au bulletin d'information local publié le 01.12.2021 à 09h52 H.L.

Production de l'information au moins deux fois par jour, à 10h et 15h.

Situation par tronçon de vigilance crues :

Voir sur la carte	Nom	Vigilance	RSS
	Céou	Vert	
	Frayssinet [Pont-de-Rhodes] (Céou)		
	Léobard [Jardel] (Céou)		
	Dordogne amont - Cère - Maronne	Vert	
	Dordogne moyenne	Vert	
	Dordogne aval	Vert	
	Dronne aval	Vert	
	Corrèze	Vert	
	Dronne amont	Vert	

3. Avertissement sur un tronçon de cours d'eau

4. Avertissement sur une station

Cliquez sur une zone grisée de la carte pour changer de territoire. Cliquez sur un symbole (📍) de la carte pour afficher les données de la station.

Légende

Rouge : Risque de crue majeure [Tout lire](#)

Orange : Risque de crue génératrice de débordements importants [Tout lire](#)

Jaune : Risque de crue génératrice de débordements [Tout lire](#)

Vert : Pas de vigilance particulière requise.

L'utilisateur suit ensuite le processus de configuration des abonnements ou avertissements décrit précédemment, certains champs étant pré-remplis.

Création d'avertissements depuis le niveau station

Sur la page relative à une station, un dernier raccourci permet d'initier la création d'avertissements relatifs à cette station.

Avertissement sur une station

Accueil > Adour-Garonne > Territoire Gironde-Adour-Dordogne (bassin Gironde et Dordogne) > Station Bordeaux (Garonne)

Station Bordeaux (Garonne)

Commentaires à la station

Recevoir des avertissements

Information : Les hauteurs sont affichées selon une référence altimétrique locale propre à la station de mesure. Pour obtenir la hauteur rapportée au nivellement général de la France (NGF IGN69), retranchez 1,81 à la valeur lue.

Prévision : Prévision basse et prévision haute définissent un intervalle de confiance à 80 %. Les prévisions sont données pour les marées hautes.

Graphique

Zone inondable

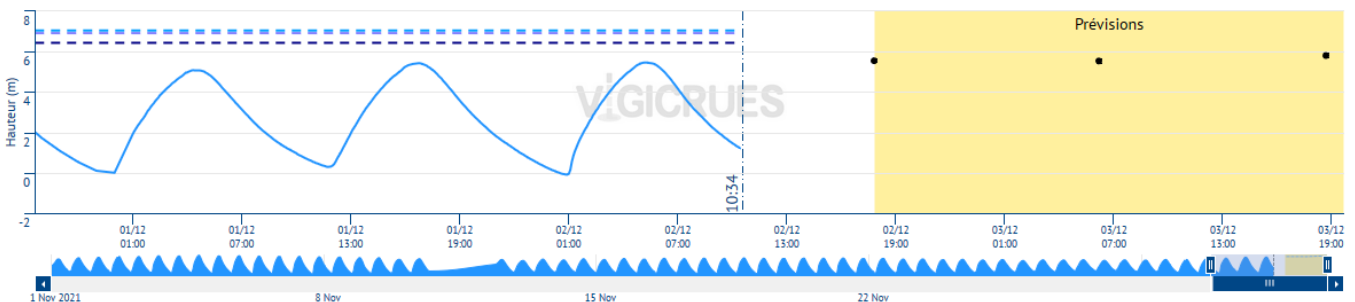
Observation

Prévision

Info station

Bordeaux (Garonne) - Hauteurs - 02/12/2021 10:34

Afficher les données sur : 1 jour 3 jours 7 jours 14 jours 30 jours Zoom init.



Légende

—●— Bordeaux (Garonne) — — — Cruce du 27 décembre 1999 - 7.0... — — — Cruce du 1 février 2014 - 6.92 m — — — Cruce du 21 février 2015 - 6.44 m

Sur ce site, vous pouvez accéder aux 30 derniers jours de données non expertisées (en heure légale à la station). Pour des données plus anciennes déjà bancarisées, vous pouvez consulter le site <http://www.hydro.eaufrance.fr/>. Sinon, vous pouvez contacter directement le service de prévision des crues dont dépend la station.

L'utilisateur suit ensuite le processus de configuration des abonnements ou d'avertissements décrit précédemment, certains champs étant pré-remplis.